

















Ce plan fait partie intégrante du Règlement de zonage de la Municipalité de Saint-Joachim

Principale vocation des zones



Zonage

-  Agricole (dynamique)
-  Agroforestier
-  Agricole (îlot déstructuré)
-  Commerces, services et habitation
-  Conservation
-  Habitation
-  Récréoforestier
-  Villégiature
-  Utilité publique
-  Zonage de production (22-A)




Autres caractéristiques

-  Cadastre
-  Périmètre d'urbanisation régional
-  Cadre naturel à préserver (Sept-Chutes)
-  Cadre naturel à préserver (Canyon Ste-Anne)
-  Bassin versant (prise d'eau potable riv. Ste-Anne)
-  Sablière

Réseau routier

-  Route locale et collectrice
-  Route régionale

Limites administratives

-  Limites municipales
-  Hydrographie
-  Territoire contigu à la municipalité

