







PLAN D'URBANISME
Les grandes affectations du territoire

Grandes affectations




Résidentiel-Commerce et service

-  Urbaine (UB)
-  Coeur de village (CV)
-  Mixte (MT)

Agriculture

-  Agroforestier (AF)
-  Dynamique (AD)
-  Secteur déstructuré (SD)


Forêt et récréation

-  Récréoforestière (RF)
-  Récréation extensive (RE)
-  Villégiature (VG)

Conservation



-  Conservation (CN)

Autre caractéristique


-  Zonage de production

 Sablières

Réseau routier

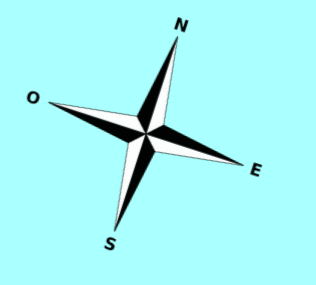
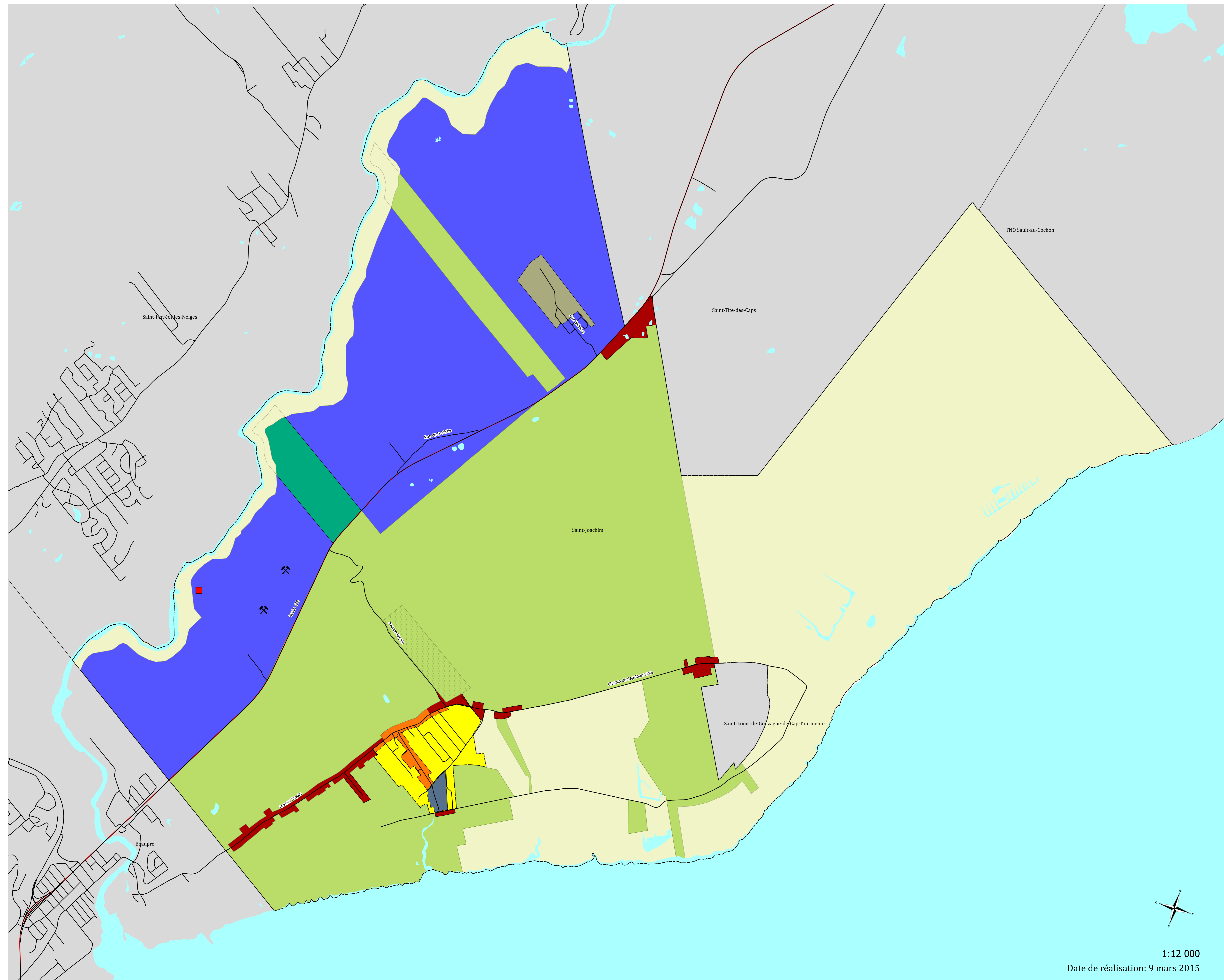
-  Locale et collectrice
-  Nationale

Limites administratives

-  Limites municipales

 Hydrographie

 Territoire contigu à la municipalité



1:12 000
Date de réalisation: 9 mars 2015

